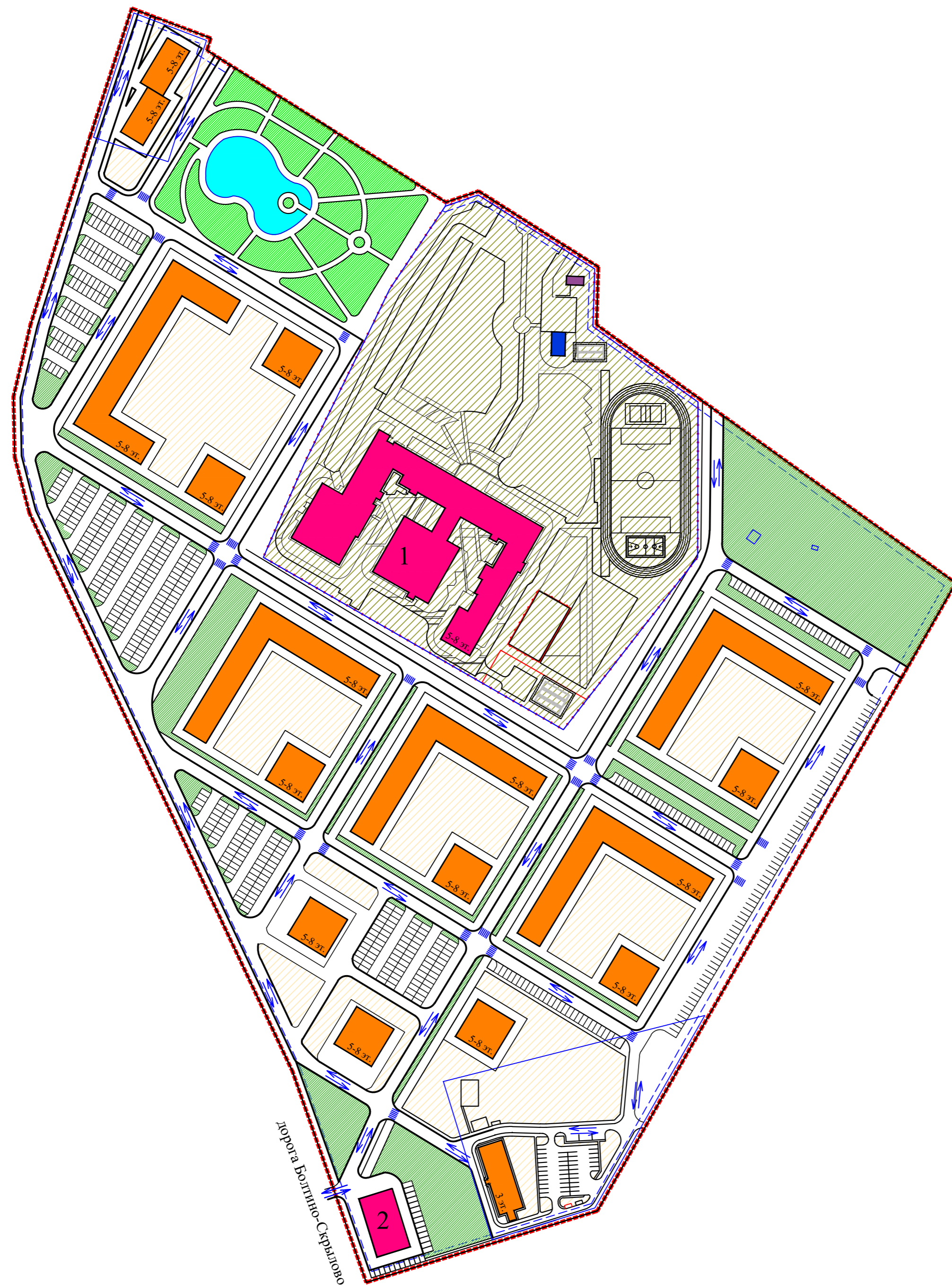


Схема планировочных и объемно-пространственных решений застройки территории.
Схема организации улично-дорожной сети и движения транспорта






Условные обозначения:

-  граница проектируемой территории
-  устанавливаемые красные линии
-  линия застройки
-  дороги, проезды
-  проходы, тротуары
-  парковки
-  ограждения
-  водные объекты
-  планируемые объекты капитального строительства административно-делового и общественного назначения
-  планируемые объекты среднеэтажной жилой застройки
-  планируемые объекты коммунальной инфраструктуры
-  планируемые здания инженерной инфраструктуры
-  скверы, бульвары, парки
-  внутриквартальные зеленые насаждения
-  территории жилой застройки
-  территории дошкольного, начального и среднего общего образования
-  границы земельных участков, учтенных в ЕГРН
-  направление движения транспорта
-  пешеходный переход
-  номер по экспликации

Экспликация объектов капитального строительства

№ на плане	Наименование объектов	Примеч.
1	Дошкольное, начальное и среднее общее образование (код 3.5.1)	проект.
2	Магазин (код 4.4)	проект.

105-ППТ-3						Проект планировки территории в границах кадастрового квартала 37:15:013308 Родниковского муниципального района Ивановской области				
Изм.	Кол.	Лист	Модок	Подпись	Дата	Материалы по обоснованию проекта планировки территории	Стадия	Лист	Листов	
Ген. директор		Смаилов К.С.			11.2025		ППТ	1	1	
Разработал		Смаилов К.С.			11.2025					
Схема планировочных и объемно-пространственных решений застройки территории. Схема организации улично-дорожной сети и движения транспорта, М 1:2000								ООО «Мастер План»		